

Deutsche Demokratische Republik	GEOWISSENSCHAFTLICHE KARTEN, PROFILE, SCHNITTE Blattschnitte	TGL 23 959 Blatt 2
		Gruppe 973 215
ГЕОЛОГО-НАУЧНЫЕ КАРТЫ, ПРОФИЛИ, РАЗРЕЗЫ Планшеты (размеры листов) карт разного масштаба		GEOLOGICAL MAPS, COLUMNAR AND GEOLOGICAL SECTIONS Division of the maps

Nur für den Dienstgebrauch

Verbindlich ab 1. 10. 1972

Dieser Standard gilt nur in Verbindung
mit TGL 23 959 Blatt 1.

Maße in mm.

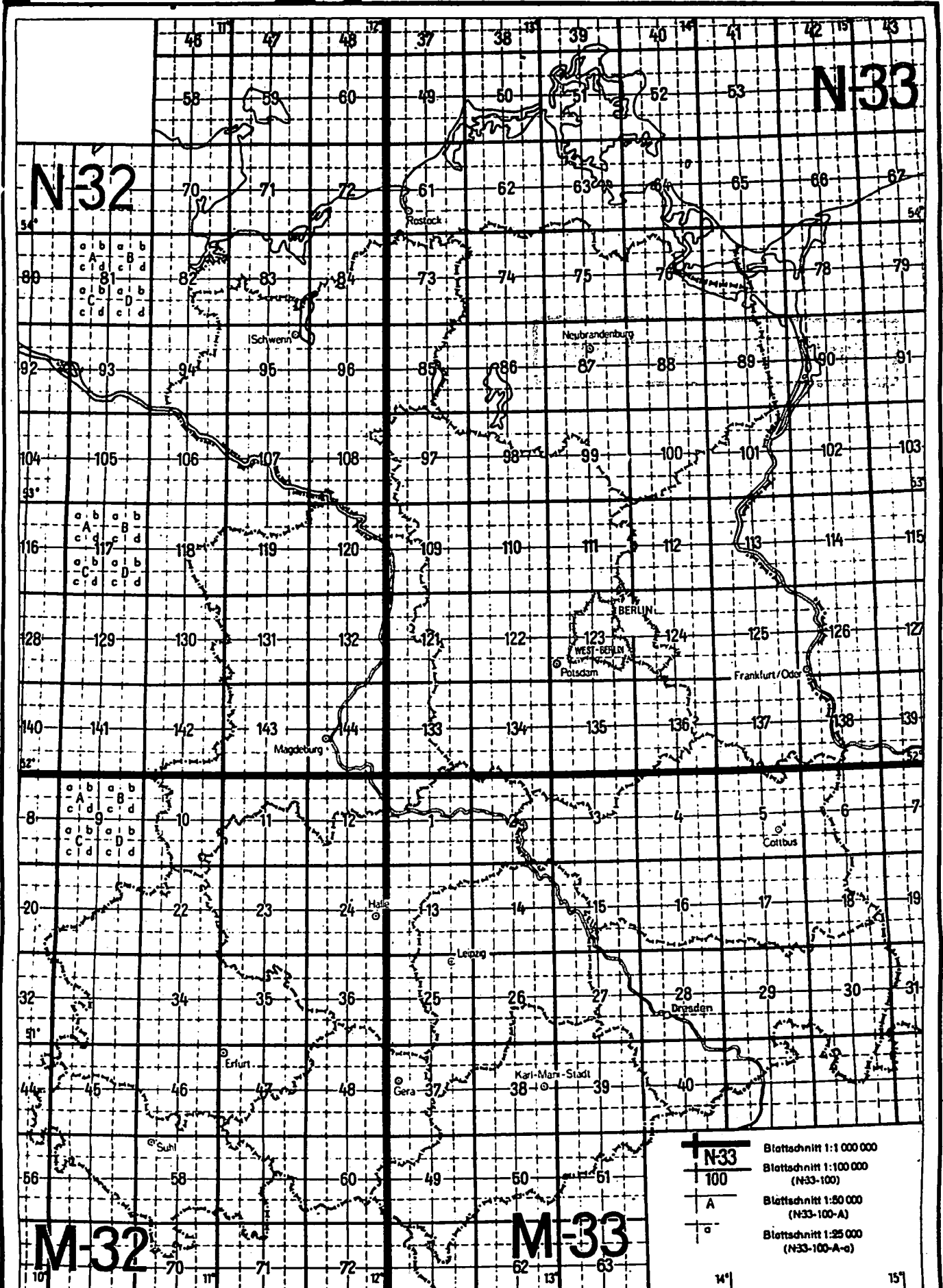
Inhaltsverzeichnis		Seite	
Übersicht			1
Staatliche Karten	1 : 25 000 1 : 50 000 1 : 100 000	Bild 1	2
Staatliche - Einzelblatt- Karten - ausgabe	1 : 200 000 1 : 500 000	Bild 2	3
Staatliche Karten und - Einblattaus- Dienstkarten - gabe DDR	1 : 500 000 1 : 1 000 000		
Dienstkarten - Großblätter	1 : 1 000 000	Bild 3	einggelegt
Blattübersicht DDR-Territorium	Dienst- karten	1 : 25 000	Bild 4 einggelegt
	Dienst- karten	1 : 50 000	Bild 5 4
	Dienst- karten	1 : 100 000	Bild 6 5
	Dienst- karten	1 : 200 000	Bild 7 6
Blattnamen der staatlichen Karten		1 : 100 000	Tabelle 1 7
Blattnamen der Dienstkarten		1 : 50 000	Tabelle 2 9

Fortsetzung Seite 2 bis 11

Verantwortlich: Zentrales Geologisches Institut, Berlin

Bestätigt: 29. Mai 1972

Staatssekretariat für Geologie, Berlin



Anmerkung:
 Bei staatlichen geowissenschaftlichen Karten und bei geowissenschaftlichen Karten, die gemeinsam mit Nachbarländern bearbeitet werden, erfolgt die Festlegung des Blattnamens entsprechend des in der Redaktionsanweisung bzw. des im bestätigten Projekt vereinbarten Kartentitels.

Bild 1 Staatliche Karten 1 : 25 000, 1 : 50 000, 1 : 100 000

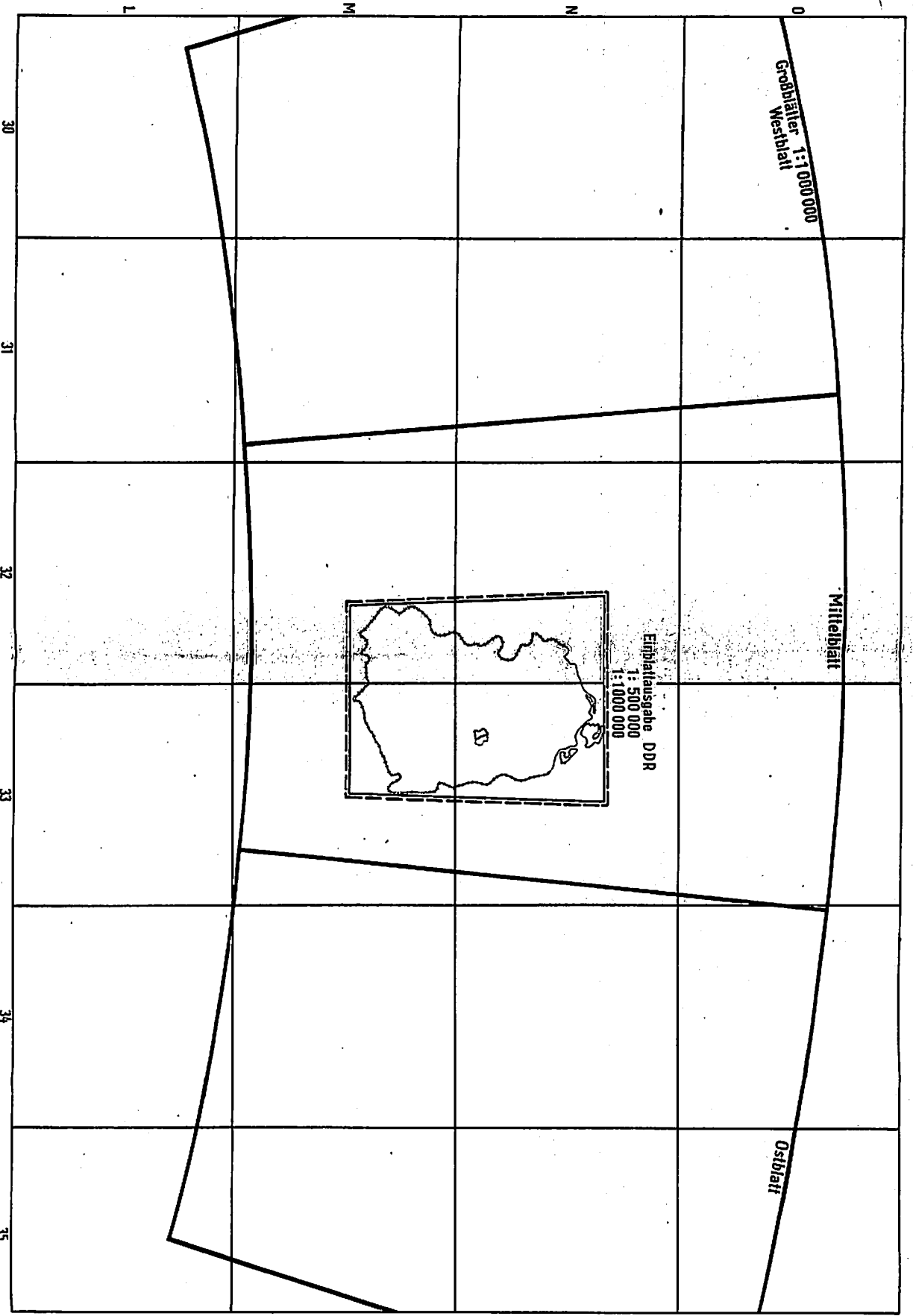



Bild 3 Staatliche Karten und Dienstkarten 1 : 500 000 -Einblattsgröße DDR-
Staatliche Karten und Dienstkarten 1 : 1 000 000 -Einblattsgröße DDR-

Dienstkarten 1 : 1 000 000 -Grobblätter-



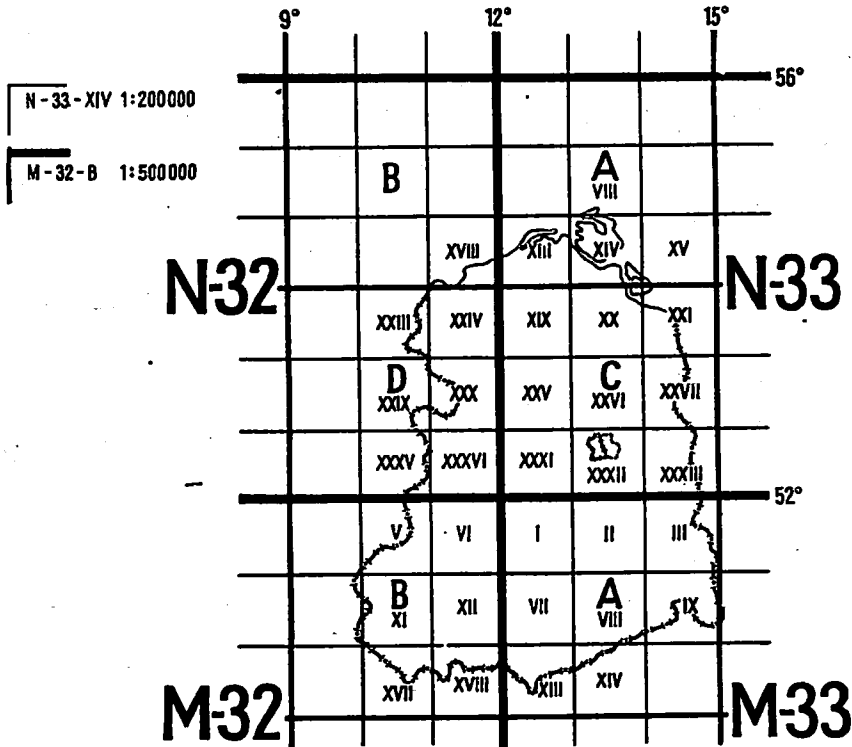
0867-3 1:25 000
 Geologische Karten 1:25 000
 (entsprechend Ausgabe vor 1945)

- 0867-4 Gneiss
- 0867-5 Gneiss
- 0867-6 Gneiss
- 0867-7 Gneiss
- 0867-8 Gneiss
- 0867-9 Gneiss
- 0867-10 Gneiss
- 0867-11 Gneiss
- 0867-12 Gneiss
- 0867-13 Gneiss
- 0867-14 Gneiss
- 0867-15 Gneiss
- 0867-16 Gneiss
- 0867-17 Gneiss
- 0867-18 Gneiss
- 0867-19 Gneiss
- 0867-20 Gneiss
- 0867-21 Gneiss
- 0867-22 Gneiss
- 0867-23 Gneiss
- 0867-24 Gneiss
- 0867-25 Gneiss
- 0867-26 Gneiss
- 0867-27 Gneiss
- 0867-28 Gneiss
- 0867-29 Gneiss
- 0867-30 Gneiss
- 0867-31 Gneiss
- 0867-32 Gneiss
- 0867-33 Gneiss
- 0867-34 Gneiss
- 0867-35 Gneiss
- 0867-36 Gneiss
- 0867-37 Gneiss
- 0867-38 Gneiss
- 0867-39 Gneiss
- 0867-40 Gneiss
- 0867-41 Gneiss
- 0867-42 Gneiss
- 0867-43 Gneiss
- 0867-44 Gneiss
- 0867-45 Gneiss
- 0867-46 Gneiss
- 0867-47 Gneiss
- 0867-48 Gneiss
- 0867-49 Gneiss
- 0867-50 Gneiss

Blattübersicht DDR-Territorium
 Bild 4 Dienstkarten 1 : 25 000

Blattnamen 1 : 500 000

- N-32-B Kiel
- N-33-A Kopenhagen (Kopenhagen)
- N-32-D Hamburg
- N-33-C Berlin
- M-32-B Kassel
- M-33-A Praha (Prag)



Blattnamen 1 : 200 000

- | | |
|-------------------------|-------------------------|
| N-33- V/III Kap Arkona | N-32- XXXV Braunschweig |
| N-32- XVIII Bad Doberan | XXXVI Magdeburg |
| N-33- XIII Rostock | N-33- XXXI Brandenburg |
| XIV Stralsund | XXXII Berlin |
| XV Koserow | XXXIII Frankfurt/Oder |
| N-32- XXIII Hamburg O | M-32- V Gostar |
| XXIV Schwerin | VI Halle/Saale |
| N-33- XIX Güstrow | M-33- I Leipzig N |
| XX Neubrandenburg | II Finsterwalde |
| XXI Torgelow | III Cottbus |
| N-32- XXX Lüneburg | M-32- XI Gotha |
| XXX Wittenberge | XII Erfurt |
| N-33- XXV Neuruppin | M-33- VII Leipzig S |
| XXVI Eberswalde | VIII Dresden |
| XXVII Bad Freienwalde | IX Görlitz |
| | M-32- XVII Schweinfurt |
| | XVIII Hof |
| | M-33- XIII Plauen |
| | XIV Annaberg-Buchholz |

Anmerkung:

Bei staatlichen geowissenschaftlichen Karten und bei geowissenschaftlichen Karten, die gemeinsam mit Nachbarländern bearbeitet werden, erfolgt die Festlegung des Blattnamens entsprechend des in der Redaktionsanweisung bzw. des im bestätigten Projekt vereinbarten Kartentitels.

Bild 2 Staatliche Karten 1 : 200 000, 1 : 500 000-Einzelblattausgabe-

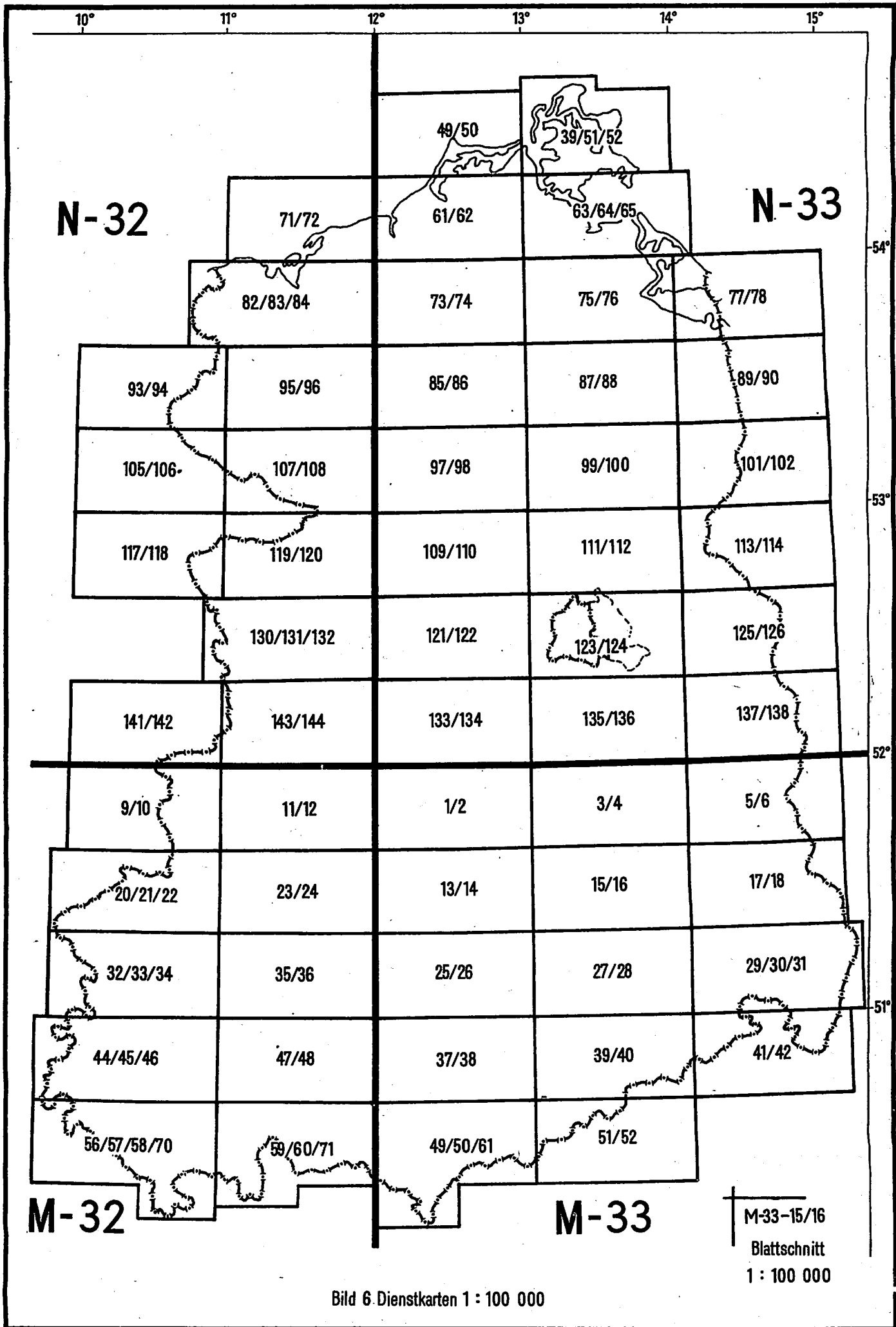


Bild 6. Dienstkarten 1 : 100 000

M-33-15/16
Blattschnitt
1 : 100 000

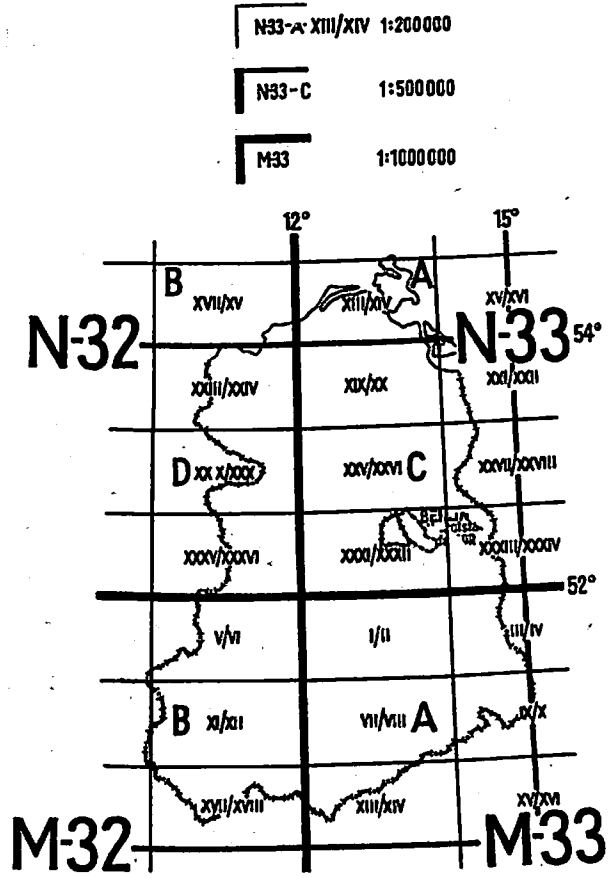


Bild 7 Dienstkarten 1 : 200 000

Tabelle 1 Blattnamen der staatlichen Karten
Maßstab 1: 100 000

N-33-	39	Arkona	N-32-	118	Uelzen
N-33-	49	Ostseebad Wustrow	N-32-	119	Salzwedel
N-33-	50	Barth	N-32-	120	Wittenberge
N-33-	51	Bergen	N-33-	109	Kyritz
N-33-	52	Saßnitz	N-33-	110	Neuruppin
N-32-	71	Insel Poel	N-33-	111	Oranienburg
N-32-	72	Bad Doberan	N-33-	112	Eberswalde
N-33-	61	Rostock	N-33-	113	Bad Freienwalde
N-33-	62	Franzburg	N-32-	130	Wolfsburg
N-33-	63	Stralsund	N-32-	131	Gardelegen
N-33-	64	Wolgast	N-32-	132	Stendal
N-33-	65	Koserow	N-33-	121	Rathenow
N-32-	82	Lübeck	N-33-	122	Brandenburg/Havel
N-32-	83	Wismar	N-33-	123	West Berlin
N-32-	84	Bützow	N-33-	124	Berlin
N-33-	73	Güstrow	N-33-	125	Fürstenwalde/Spree
N-33-	74	Teterow	N-33-	126	Frankfurt/Oder
N-33-	75	Demmin	N-32-	142	Braunschweig
N-33-	76	Anklam	N-32-	143	Haldensleben
N-33-	77	Ueckermünde	N-32-	144	Magdeburg
N-32-	94	Boizenburg/Elbe	N-33-	133	Loburg
N-32-	95	Schwerin	N-33-	134	Treuenbrietzen
N-32-	96	Parchim	N-33-	135	Luckenwalde
N-33-	85	Lübz	N-33-	136	Königs-Wusterhausen
N-33-	86	Waren	N-33-	137	Beeskow
N-33-	87	Neubrandenburg	N-33-	138	Eisenhüttenstadt
N-33-	88	Pasewalk	M-32-	10	Wernigerode
N-33-	89	Torgelow	M-32-	11	Halberstadt
N-32-	106	Beverßen	M-32-	12	Bernburg
N-32-	107	Ludwigslust	M-33-	1	Dessau
N-32-	108	Perleberg	M-33-	2	Lutherstadt Wittenberg
N-33-	97	Wittstock	M-33-	3	Jüterbog
N-33-	98	Mirow	M-33-	4	Lübben/Spreewald
N-33-	99	Fürstenberg/Havel	M-33-	5	Cottbus
N-33-	100	Prenzlau	M-33-	6	Forst/Lausitz
N-33-	101	Angermünde	M-32-	20	Göttingen

Fortsetzung der Tabelle Seite 8

M-32- 21	Heilbad Heiligenstadt	M-32- 57	Meiningen
M-32- 22	Nordhausen	M-32- 58	Suhl
M-32- 23	Sangerhausen	M-32- 59	Saalfeld/Saale
M-32- 24	Halle/Saale	M-32- 60	Schleiz
M-33- 13	Leipzig N	M-33- 49	Plauen
M-33- 14	Wurzen	M-33- 50	Aue
M-33- 15	Torgau	M-33- 51	Annaberg-Buchholz
M-33- 16	Senftenberg	M-33- 52	Teplice
M-33- 17	Hoyerswerda	M-32- 70	Coburg
M-33- 18	Weißwasser	M-32- 71	Kulmbach
M-32- 32	Kassel O	M-33- 61	Cheb
M-32- 33	Mühlhausen/Thür.		
M-32- 34	Erfurt NW		
M-32- 35	Erfurt N		
M-32- 36	Weißenfels		
M-33- 25	Leipzig S		
M-33- 26	Grimma		
M-33- 27	Meißen		
M-33- 28	Dresden		
M-33- 29	Bautzen		
M-33- 30	Görlitz		
M-33- 31	Ludwigsdorf		
M-32- 44	Bad Hersfeld		
M-32- 45	Eisenach		
M-32- 46	Erfurt W		
M-32- 47	Erfurt		
M-32- 48	Jena		
M-33- 37	Gera		
M-33- 38	Karl-Marx-Stadt		
M-33- 39	Freiberg		
M-33- 40	Freital		
M-33- 41	Sebnitz		
M-33- 42	Zittau		
M-32- 56	Fulda		

Tabelle 2 Blattnamen der Dienstkarten Maßstab 1 : 50 000

1066	Hiddensee	1568	Friedland
1067	Altenkirchen	1569	Pasewalk
1068	Lohme	1662	Boizenburg
1165	Born	1663	Hagenow
1166	Barth	1664	Parchim
1167	Bergen	1665	Meyenburg
1168	Saßnitz	1666	Neustrelitz
1263	Oldenburg	1667	Feldberg
1264	Kühlungsborn	1668	Prenzlau
1265	Ribnitz-Damgarten	1669	Brüssow
1266	Stralsund	1763	Dömitz
1267	Garz	1764	Perleberg
1268	Göhren	1765	Wittstock
1269	Greifswalder Oie	1766	Rheinsberg
1362	Bad Schwartau	1767	Fürstenberg/Havel
1363	Dassow	1768	Templin
1364	Bad Doberan	1769	Schwedt
1365	Rostock	1862	Bonese
1366	Demmin	1863	Salzwedel
1367	Greifswald	1864	Wittenberge
1368	Wolgast	1865	Kyritz
1369	Ahlbeck	1866	Neuruppin
1462	Ratzeburg	1867	Zehdenick
1463	Grevesmühlen	1868	Eberswalde
1464	Wismar	1869	Bad Freienwalde
1465	Wustrow	1962	Schadeberg
1466	Teterow	1963	Klotze
1467	Altentreptow	1964	Stendal
1468	Anklam	1965	Rathenow
1469	Ueckermünde	1966	Nauen
1562	Greven-Granzin	1967	Berlin NW
1563	Schwerin W	1968	Berlin NO
1564	Schwerin O	1969	Wriezen
1565	Lübz	1970	Gorgast
1566	Waren	2063	Gardelegen
1567	Neubrandenburg	2064	Tangermünde

Fortsetzung der Tabelle Seite 10

2065	Brandenburg	2466	Eilenburg
2066	Potsdam	2467	Bad Liebenwerda
2067	Berlin SW	2468	Lauchhammer
2068	Berlin SO	2469	Hoyerswerda
2069	Fürstenwalde	2470	Weißwasser
2070	Frankfurt/Oder	2560	Birkenfelde
2163	Haldensleben	2561	Mühlhausen/Thür.
2164	Magdeburg N	2562	Sondershausen
2165	Ziesar	2563	Bad Frankenhausen
2166	Belzig	2564	Halle/Saale S
2167	Ludwigsfelde	2565	Leipzig
2168	Königs-Wusterhausen	2566	Wurzen
2169	Beeskow	2567	Riesa
2170	Eisenhüttenstadt	2568	Großenhain
2262	Osterwieck	2569	Kamenz
2263	Halberstadt	2570	Niesky
2264	Magdeburg S	2660	Süß
2265	Zerbst	2661	Eisenach N
2266	Treuenbrietzen	2662	Bad Langensalza
2267	Luckenwalde	2663	Erfurt N
2268	Lübben	2664	Weißenfels
2269	Lieberose	2665	Zeitz
2270	Wilhelm-Pieck-Stadt-Guben	2666	Mittweida
2362	Wernigerode	2667	Meißen
2363	Quedlinburg	2668	Dresden
2364	Bernburg	2669	Bautzen
2365	Dessau	2670	Görlitz
2366	Lutherstadt Wittenberg	2760	Vacha
2367	Herzberg	2761	Eisenach S
2368	Luckau	2762	Gotha
2369	Cottbus	2763	Erfurt S
2370	Forst	2764	Jena
2461	Bischofferode	2765	Gera
2462	Nordhausen	2766	Karl-Marx-Stadt
2463	Sangerhausen	2767	Freiberg
2464	Halle/Saale N	2768	Dippoldiswalde
2465	Bitterfeld	2769	Pirna

Fortsetzung der Tabelle Seite 11

2770 Zittau
2860 Geisa
2861 Meiningen
2862 Suhl
2863 Saalfeld
2864 Pößneck
2865 Zwickau
2866 Aue
2867 Olbernhau
2868 Zinnwald-Georgenfeld
2961 Bibra
2962 Hildburghausen
2963 Sonneberg
2964 Lobenstein
2965 Plauen
2966 Johanngeorgenstadt
2967 Jöhstadt
3062 Heldburg
3063 Rotheul
3065 Markneukirchen